



Iª SUBIDA REIVINDICATIVA
21 DE MARZO DE 2015
Día Mundial de los Bosques
Vélez Benaudalla-Órgiva-Motril-Lagos-Rubite



www.asociacionbuxus.es; www.escalate.es; www.amigossinlimites.com.

LAS RUTAS DEL ÁGUILA. 1ª SUBIDA REIVINDICATIVA A LA CUMBRE DE LA SIERRA DE LÚJAR

Fecha: 21 de marzo de 2015. Día Mundial de los Bosques.

OBJETO: Se convoca la I ASCENSIÓN REIVINDICATIVA NO COMPETITIVA A LA CUMBRE DE LA SIERRA DE LÚJAR en defensa de los valores patrimoniales de esta sierra litoral y en apoyo a la propuesta de declaración como Parque Natural de las Sierras de Lújar y la Contraviesa.

RUTAS: La ruta principal se realizará desde el cruce de la carretera de Olías con la pista que asciende a la cumbre de Sierra Lújar, subiendo por ella hasta la explanada donde se localizan estas instalaciones. A su vez se realizarán tres ascensiones testimoniales desde Órgiva, Vélez de Benaudalla, y Lagos con un número de participantes inferior a 25 en cada una de ellas. Los recorridos y la carga de senderistas se ha limitado para evitar cualquier impacto en la zona. En total se esperan entre 200 y 300 participantes.

ORGANIZADORES: Asociación Buxus, Club senderista “Los amigos sin límites”, Club de escalada “Escalate”, Grupo de Actividades Espeleológicas de Motril, Ecologistas en Acción de Granada.

DESTINATARIOS: clubes de senderismo, montañismo, espeleología, etc, así como ciudadanos en general que apoyen esta iniciativa de protección.

FORMA DE PARTICIPACIÓN: La modalidad seleccionada es la de *encuentro de clubes*. Para las personas que quieran asistir y que no se encuentren federadas, se habilitará un seguro específico para ese día.

INSCRIPCIÓN: Estará abierta hasta el 10 de marzo de 2015 inclusive y podrá realizarse a través del enlace electrónico habilitado para ello en la página web <http://www.escalate.es/trail/>. Existe dos cuotas de inscripción: **Normal**: (16 €) que da derecho a participar en la actividad, camiseta de la prueba, avituallamiento y caldo en la cumbre, cuadernillo de la propuesta de protección de la Sierra de Lujar y transporte en autobús ida-vuelta (salidas desde Motril, Vélez de Benaudalla y Órgiva). **Reducida** (12€) no incluye transporte, debiendo los participantes responsabilizarse de sus vehículos y desplazamientos.

DESPLAZAMIENTOS. Dado el reducido espacio existente en el punto de salida, se recomienda a los participantes la opción de transporte en autobús. Los puntos y horarios de salida se comunicaran a los participantes una vez cerrado el plazo de inscripción.

ACTIVIDADES: Una vez en la cumbre se procederá al avituallamiento y la entrega de materiales y camisetas. Asimismo se realizará un pequeño acto reivindicativo mediante la lectura de un manifiesto de defensa de la sierra, el despliegue de una pancarta y una actividad de reforestación participativa.

COMPROMISO AMBIENTAL DE LA ACTIVIDAD: Todas las rutas se desarrollaran por pistas o senderos evitando en lo posible el paso por zonas de monte bajo. Las rutas han sido seleccionados para evitar la alteración del medio físico y biótico y para no molestar a la fauna, especialmente a las aves que se encuentran en periodo de reproducción.

La prueba se ha diseñado con la mínima presencia de vehículos a motor y con la mínima generación de residuos, que, en cualquier caso, serán gestionados por la organización.

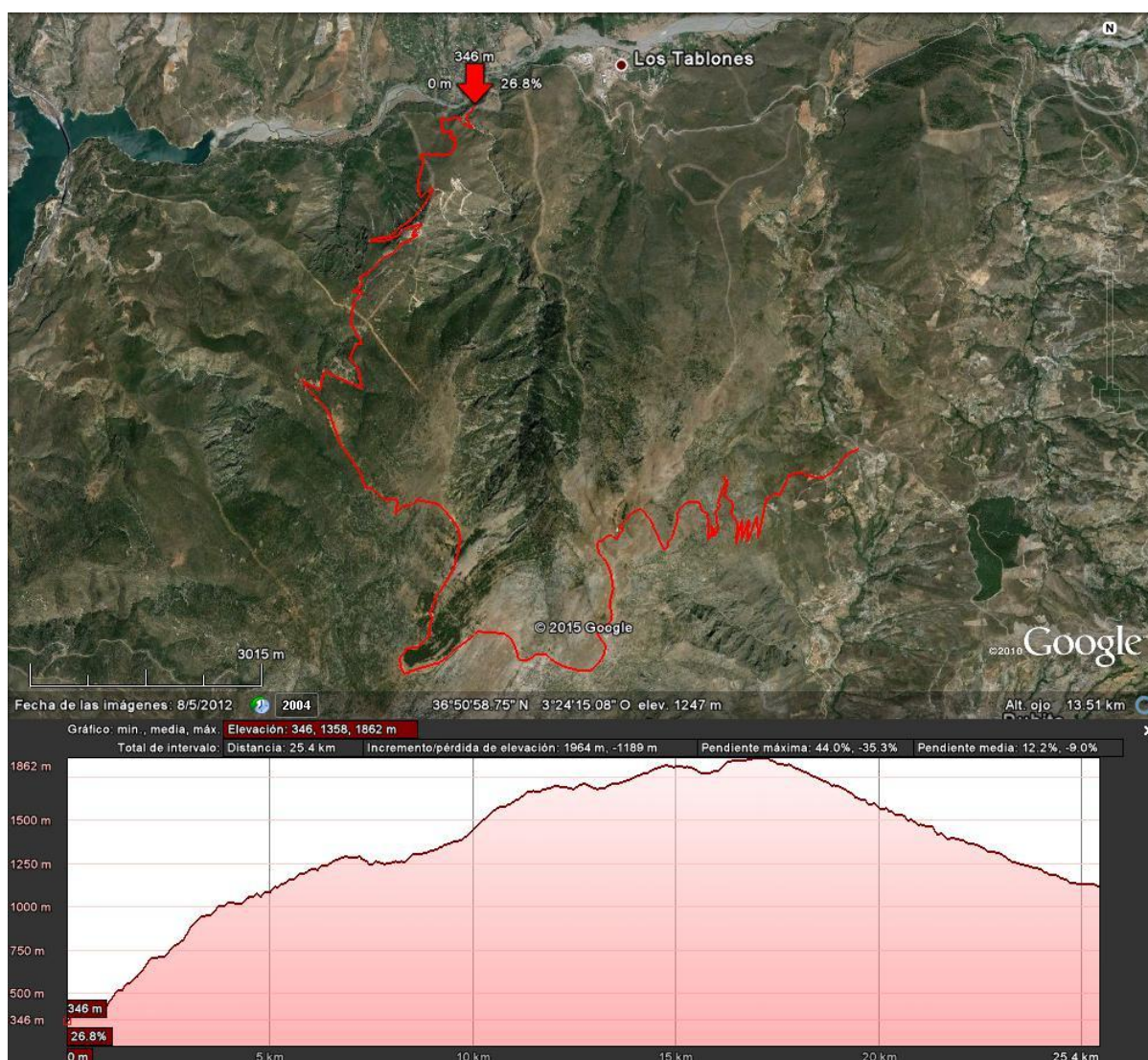


DESCRIPCION DE LAS RUTAS:

RUTA 1. Órgiva-Sierra de Lújar

- a) Por el Camino de las Minas, Sepulturilla, Dornajos y Cumbres. Descenso por la carretera. 25,5 km de recorrido, (16,5 km a cumbre) 1500 m de desnivel ascendente y 750 m de descendente. 9 horas de marcha efectiva.
- b) **Nivel muy alto.** Solo apto para personas con muy buena preparación física.
- c) Responsable de la ruta: Amigos de Órgiva. Teléfonos de contacto: 677393146 (Rafa), 676407971 (Bernardo), Asociación Buxus. buxusasociacion@gmail.com
- d) Desarrollo de la ruta: Salida a las 7 horas desde la entrada al carril de acceso a las minas. Llegada a la cumbre a las 14 horas. Descenso y llegada a punto de recogida en *Venta de las Tontas* a las 18 horas.

Track: <http://es.wikiloc.com/wikiloc/view.do?id=8755326>

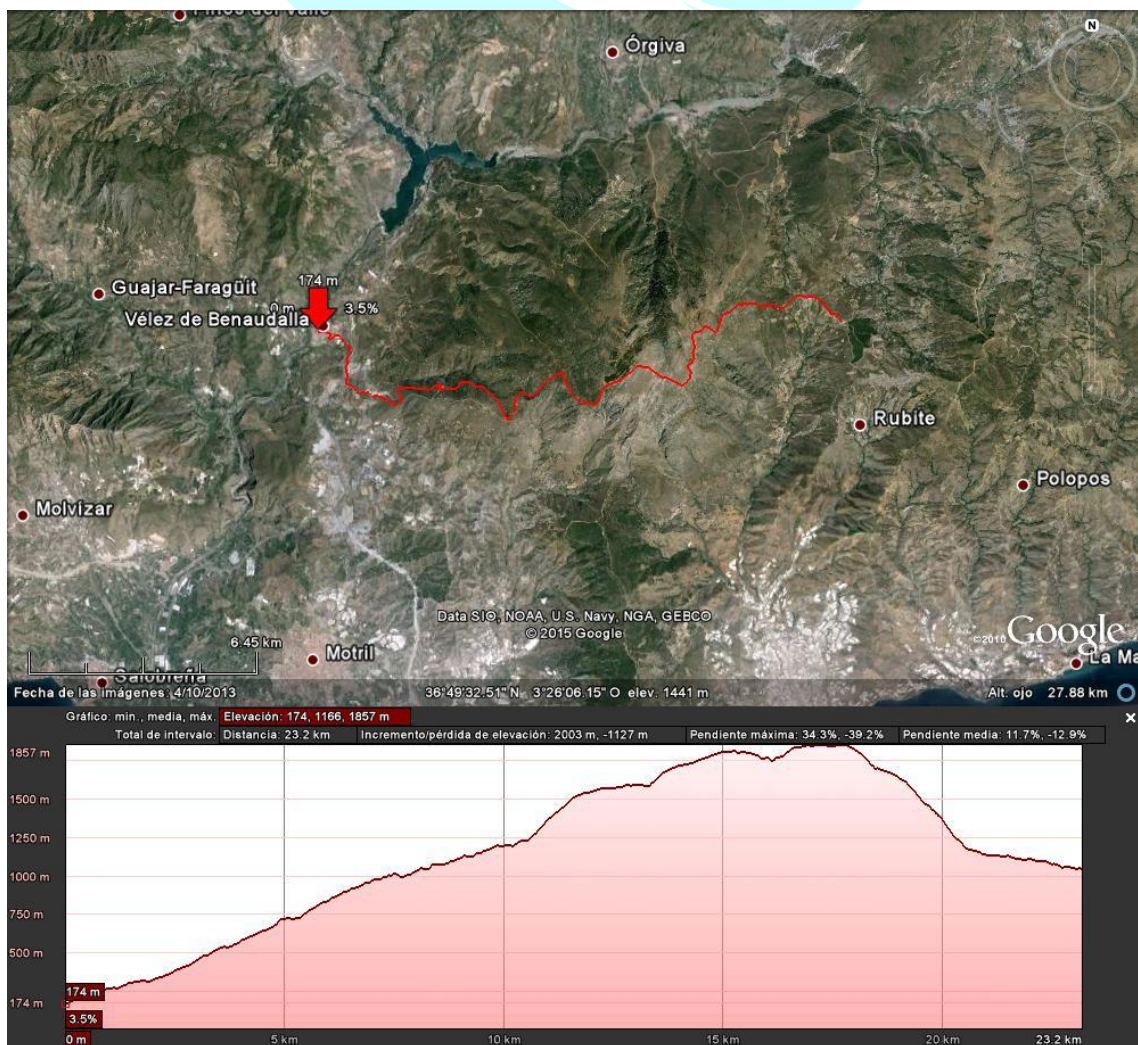


Sierra de Vélez

RUTA 2. Vélez Benaudalla-Sierra de Lújar

- a) Por Pista de la Mina de la Raja y descenso por la carretera de la Venta de las Tontas: 25 km, (16,7 km a cumbre), 1661 m de desnivel ascendente y 750 m descendente. 9 horas de marcha efectiva.
- b) **Nivel muy alto.** Solo apto para personas con muy buena preparación física.
- a) Responsable de la ruta: Asociación Buxus. buxusasociacion@gmail.com.
- c) Desarrollo de la ruta: Salida a las 7 horas desde La Plaza del ayuntamiento de Vélez de Benaudalla. Llegada a la cumbre a las 14 horas. Descenso y llegada a punto de recogida en *Venta de las Tontas* a las 18 horas.

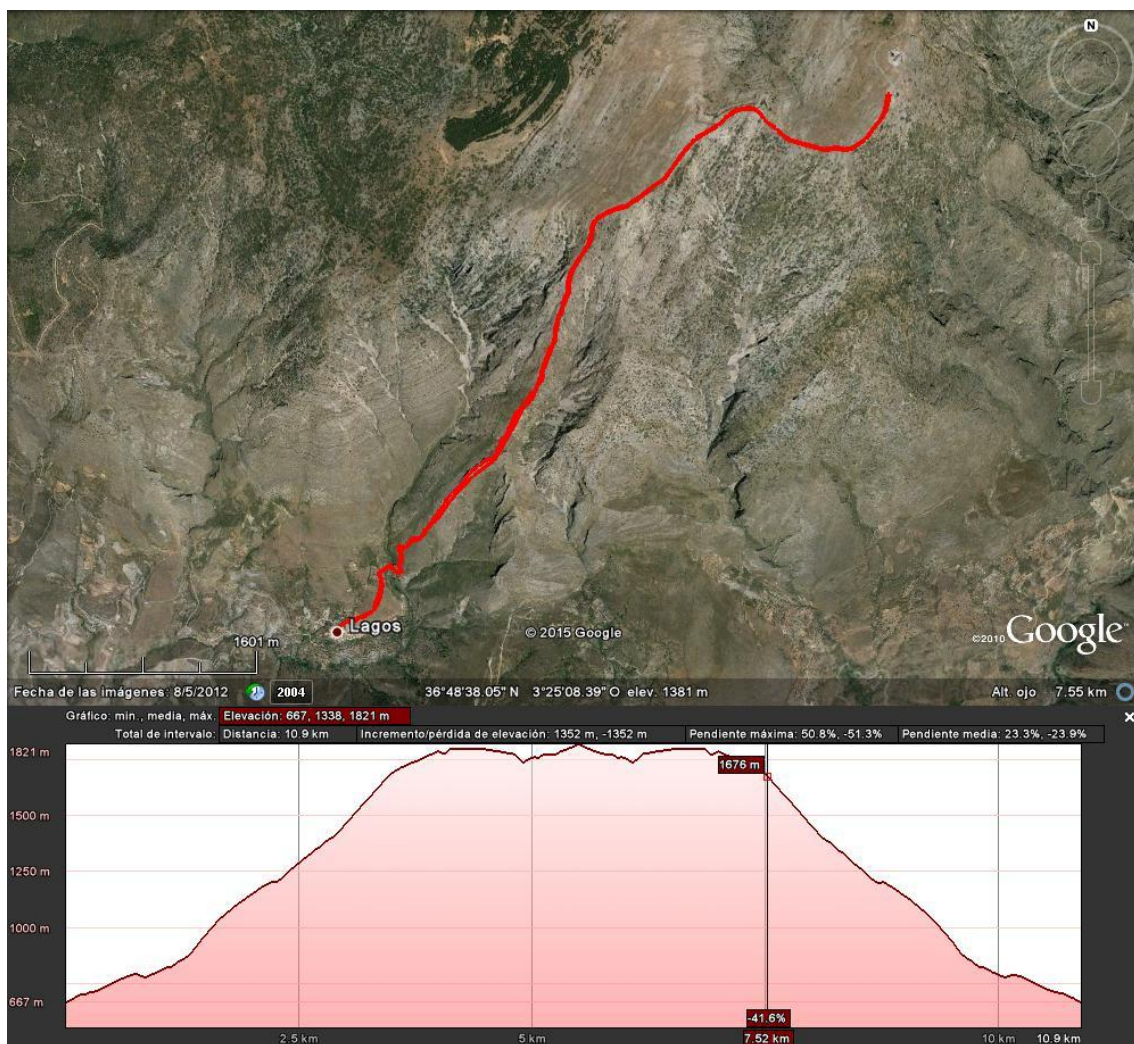
Track: <http://es.wikiloc.com/wikiloc/view.do?id=8755332>



Sierra de Lújar

RUTA 3. Lagos-Sierra de Lújar

- b) Por Cresta del Castillejo y descenso por la misma. 11 km. (5,5 km a cumbre), 1164 m de desnivel ascendente y otros tantos descendente. 7 horas de marcha.
- c) **Nivel muy alto.** Solo apto para personas con muy buena preparación física.
- d) Responsable de la ruta: Club Escalate. clubescalate@escalate.es,
Desarrollo de la ruta: Salida a las 9 horas desde la plaza de Lagos. Ascenso por la cresta del Castillejo y llegada a cumbre a las 13,30 horas. Descenso por la misma senda. Llegada a las 18 horas a la plaza de Lagos.
- d) Track: <http://es.wikiloc.com/wikiloc/view.do?id=8755338>



Sierra de

RUTA 4. Venta de las Tontas-Sierra de Lújar.

- a) Ruta oficial de acceso. Por la pista de ascenso a los Pelaos desde el cruce con la carretera de Olías (Junto a Venta de las Tontas). 18 km y 800 metros de desnivel de ascenso y otros tantos de descenso.
- b) **Nivel medio.** Apto para personas acostumbradas al senderismo y sin limitaciones físicas.
- c) Responsable de la ruta: Club Amigos sin Límites. amigossinlimites@gmail.com.
- d) Desarrollo de la ruta: Salida a las 9,30 horas desde el cruce de la carretera de Olías a los Pelaos y ascenso por la pista. Llegada a la cumbre a las 13,30 horas. Descenso por la misma vía y llegada a las 18 horas a la Venta de las Tontas.
- e) Track: <http://es.wikiloc.com/wikiloc/view.do?id=8755356>

